



COMUNE DI POLISTENA

Città Metropolitana di Reggio Calabria



LEGGE URBANISTICA REGIONALE N. 19/2002 e ss.mm.ii.

Progettista
Arch. Domenico Sidari
Capo Ripartizione Urbanistica
Responsabile Ufficio del Piano

Il Sindaco
Dr. Michele Tripodi

QUADRO CONOSCITIVO

QN - QUADRO DI RIFERIMENTO NORMATIVO E DI PIANIFICAZIONE

Elaborato
QNC5 - Sintesi Piano di Protezione Civile

Novembre 2013

Ufficio del Piano

Esperti

Arch. Michele Ferrazzo
Geom. Luigi Borsese
Sig. Giuseppe Avati

Arch. Maria Grazia Buffon
Arch. Angelo Chiaro
Ing. Domenico Cuzzola
Arch. Tatiana Fondacaro
Plan.Ter. Fabiana Nasso

Componente Geologica
Geol. Giuseppe Mandaglio
Geol. Luigi Carbone
Geol. Michele Mandaglio

Componente Agronomica
Agr. Massimiliano Figliuzzi

Legenda

--- Limite amministrativo del Comune di Polistena

Assi Viari Strategici e Percorsi di Raccolta Sicuri

● accessibilità

● connessione

Edifici Strategici di Primaria Importanza

■ Edifici Strategici

Zone di Emergenza

■ Aree di Accoglienza

■ Area di Ammassamento

■ Aree di Attesa

ES - EDIFICIO SCOLASTICO

A - ALBERGO

MC - MERCATO COPERTO

P Sport - PALAZZETTO DELLO SPORT

COM - Sede COM

M - MUNICIPIO

H - OSPEDALE

V - VIGILI DEL FUOCO

C - CARABINIERI

P - POLIZIA

Piano approvato con Delibera di Consiglio Comunale n. 9 del 30-04-2011

COM 9 - RC - POLISTENA (Centro Operativo Misto)

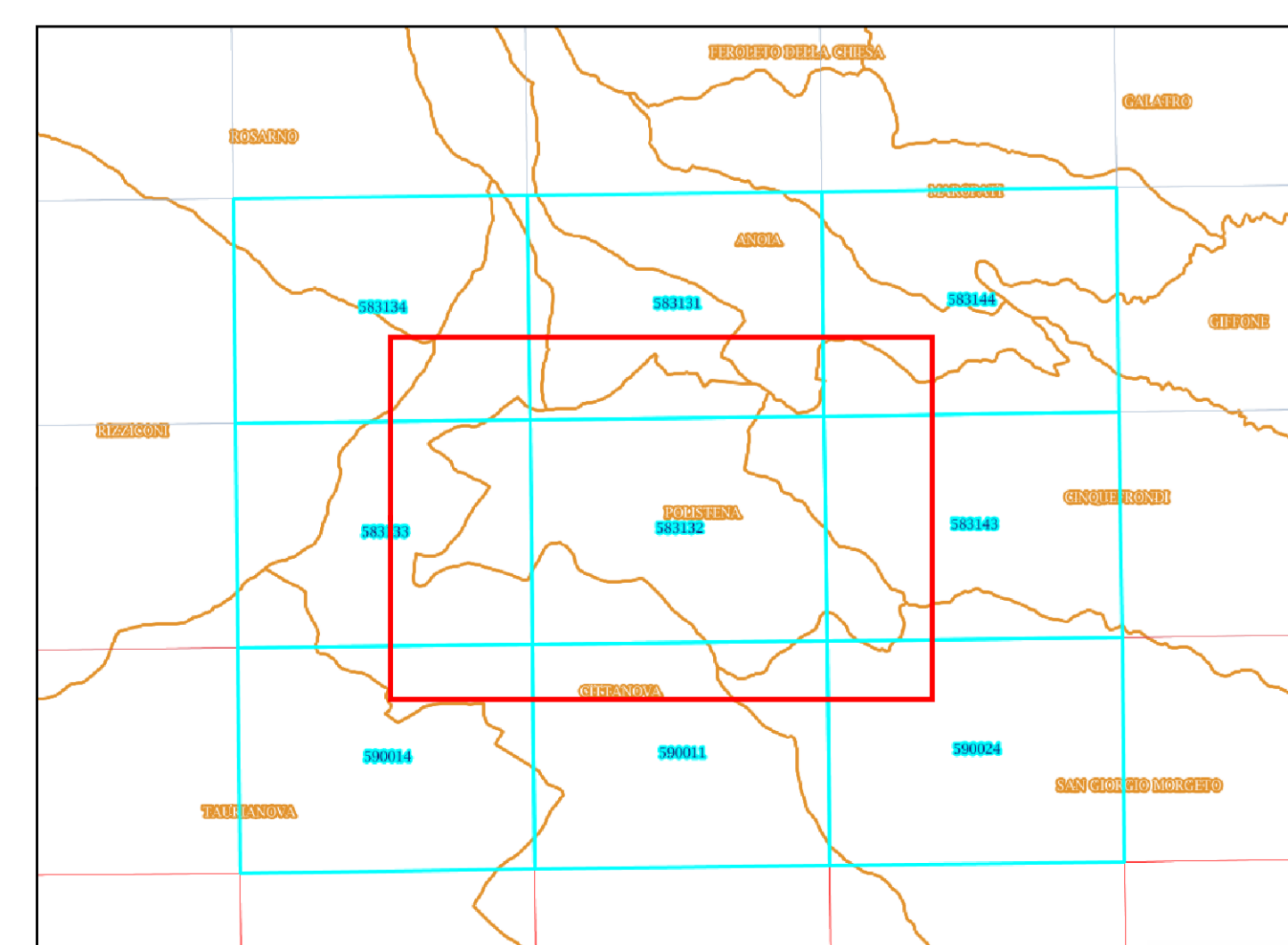
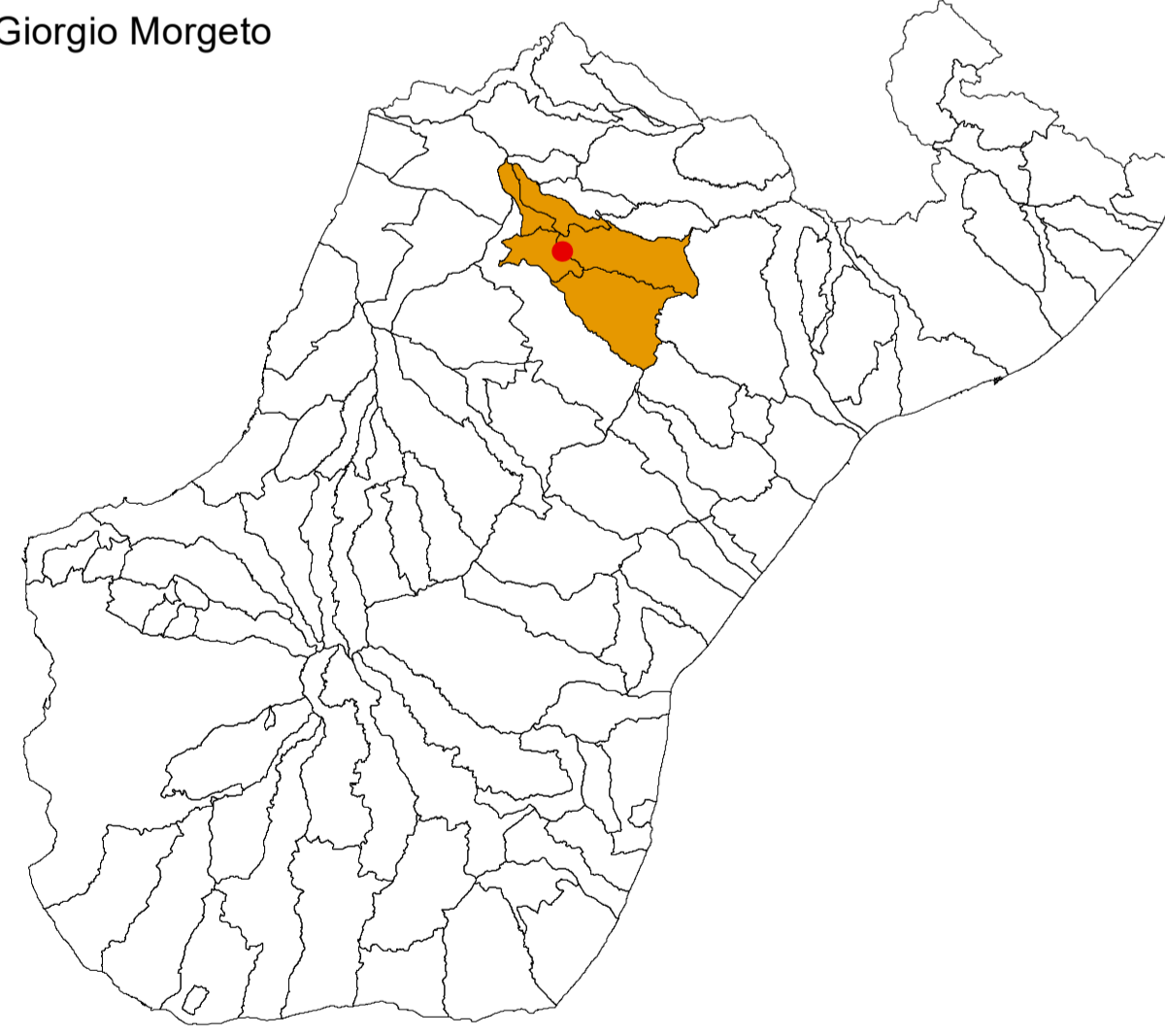
61 - Polistena

27 - Cinquefrondi

49 - Mellicucco

3 - Anoa

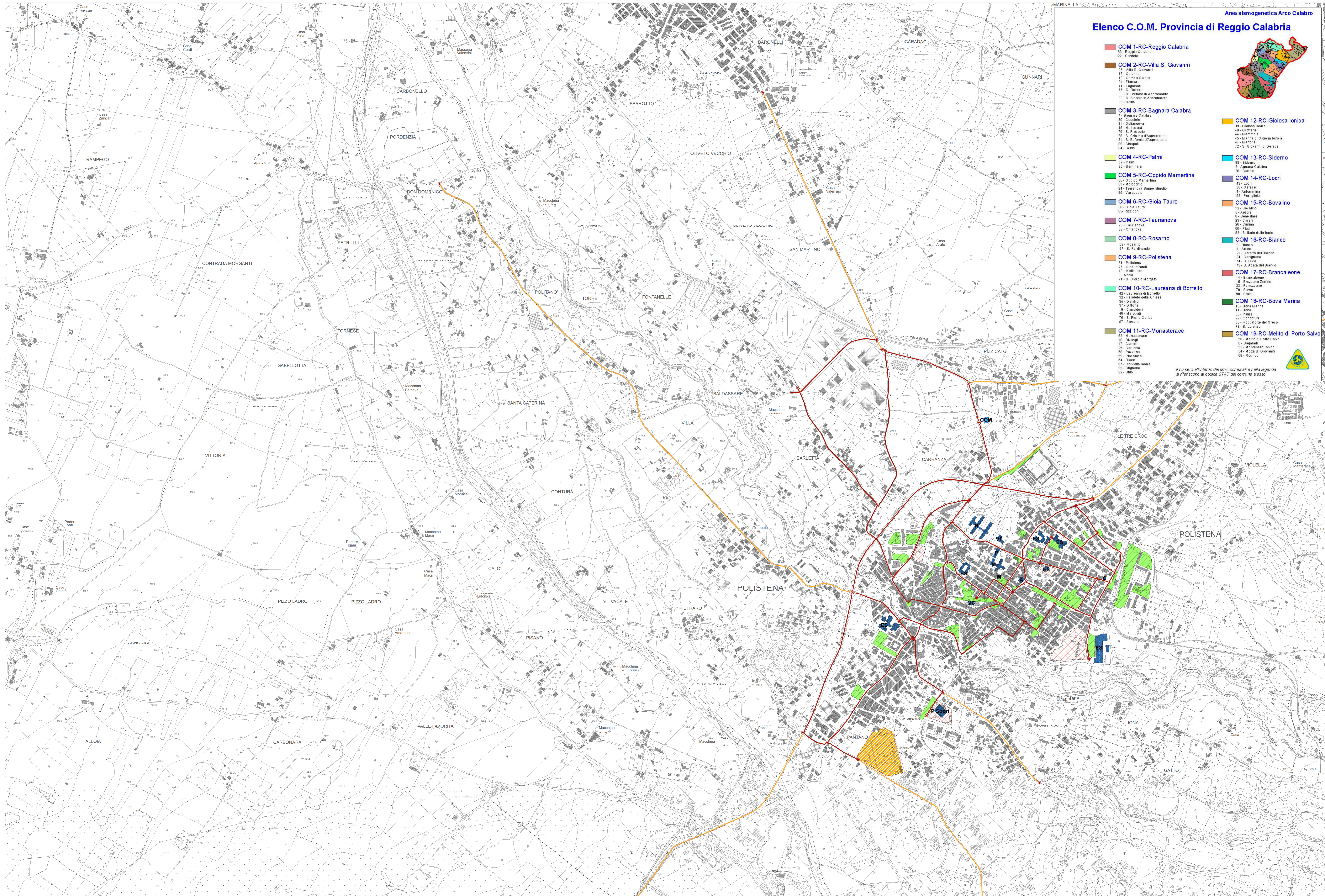
71 - S. Giorgio Morgeto



Comune di Polistena

Città Metropolitanai di Reggio Calabria

QNC5 - SINTESI PIANO DI PROTEZIONE CIVILE



QUADRO CONOSCITIVO

Scala 1:5.000

0 0,1 0,2 0,3 0,4 Km

Elenco C.O.M. Provincia di Reggio Calabria

COM 1-RC-Reggio Calabria

01 - Reggio Calabria

22 - Carbone

COM 2-RC-Villa S. Giovanni

05 - Villa S. Giovanni

16 - Campora

18 - Campo Chiaro

34 - Fiumara

41 - Laganeli

77 - S. Roberto

83 - S. Stefano in Aspromonte

80 - S. Alessio in Aspromonte

85 - Scilla

COM 3-RC-Bagnara Calabria

7 - Bagnara Calabria

30 - Cosoleto

31 - Olenandra

48 - Mellicucco

76 - S. Procopio

78 - S. Cristina d'Aspromonte

81 - S. Eufemia d'Aspromonte

89 - Sinopoli

84 - Cirigliano

COM 4-RC-Palmi

21 - Palmi

86 - Seminara

COM 5-RC-Oppido Mamertina

55 - Oppido Mamertina

51 - Melicucco

94 - Terranova Sappo Minulo

95 - Varesco

COM 6-RC-Gioia Tauro

38 - Gioia Tauro

85 - Roccella

COM 7-RC-Taurianova

62 - Taurianova

28 - Crotone

COM 8-RC-Rosarno

66 - Rosarno

97 - S. Ferdinando

COM 9-RC-Polistena

61 - Polistena

27 - Cinquefrondi

49 - Mellicucco

3 - Anoa

71 - S. Giorgio Morgeto

COM 10-RC-Laureana di Borrello

42 - Laureana di Borrello

32 - Fiumetto della Chiesa

39 - Galati

27 - Crotone

19 - Candidoni

46 - Mangano

75 - S. Pietro Carida

84 - Rizza

87 - Serrata

COM 11-RC-Monasterace

52 - Monasterace

10 - Bivongi

17 - Cetraro

25 - Caulonia

58 - Pizzolungo

59 - Pisciotta

84 - Rizza

87 - Roccella Ionica

91 - Stigliano

92 - Sibio

Area sismogenetica Arco Calabro

COM 12-RC-Gioiosa Ionica

39 - Gioiosa Ionica

42 - Olenandra

44 - Mammoth

45 - Marina di Gioiosa Ionica

47 - Marone

72 - Giovanni di Gerace

COM 13-RC-Sidero

90 - Sidero

2 - Agnina Calabria

20 - Crotone

COM 14-RC-Locri

43 - Locri

35 - Olevano

4 - Aspromina

1 - Frosolungo

COM 15-RC-Bovaino

12 - Bovaino

5 - Andria

8 - Borsari

23 - Careri

26 - Crotone

80 - Piali

82 - S. Iano dello Ionio

COM 16-RC-Bianco

9 - Bianco

1 - Anzio

21 - Caraffa del Bianco

24 - Caspania

74 - S. Lucia

75 - S. Apollonia del Bianco

COM 17-RC-Brancaleone

14 - Brancaleone

15 - Brancaleone Zaffiro

33 - Fianzuoglio

70 - Stallo

COM 18-RC-Bova Marina

13 - Bova Marina

11 - Bova

8 - Bova Marina

29 - Condati

86 - Roccaforte del Greco

73 - S. Lorenzo

COM 19-RC-Melito di Porto Salvo

50 - Melito di Porto Salvo

6 - Igualdo

53 - Montebello Ionico

54 - Melito di Stivione

68 - Rogliudi



Il numero all'interno dei limiti comunali e nella legenda si riferiscono al codice STAT del comune stesso